

본 회보는 정부 공문서 감축 지침에 의거 시달되는 것이므로 종전의 공문과 동일한 효력을 발생하며 각 마을별로 신속·정확히 처리하시기 바랍니다.



# 신원면 회보

제26호  
2017. 6. 28.(수)

☆ 본 회보는 반장, 지도자, 개발위원, 주민이 알 수 있도록 처리하셔야 합니다. ☆

## ▣ 민원안내

담당	대표전화	성명	개인전화	담당	대표전화	성명	개인전화
면장	1층	이규홍	7750	복지지원 담당	7770	오정숙	7771
	2층		7751			박혜진	7772
총무담당	7760	김진식	7761			산업경제 담당	7790
		김현정	7762	이미아	7793		
		신영환	7763	곽민우	7792		
		김예진	7765				
개발담당	7780	박경순	7781	Fax	055)940-7759		
		김용환	7782				

- 면사무소 전화번호 안내(940-개인번호)
- 민원전용 FAX 설치운영  
- 군청민원실: 940-3288~9    - 신원면사무소 : 940-7759
- 민원1회 방문처리제 운영: 각 민원실 창구에 기본서류 접수 처리
- 가로등 불편신고: 940-8888(가로등 관리번호 4자리와 불편사항 신고)
- 상수도 고장신고: 940-8420
- 화재신고: 119(신원119지역대 941-0199)
- 복지회관 및 면사무소 회의실 사용 사용일 3일전에 신청

이장회의시간(오전 11시, 면사무소)

☆ 등청일: 매주 수요일 ☆

☆ 회의일: 둘째, 넷째주 수요일 ☆

# 目 次

담당자

**총무담당 소관** ..... 1

1. 2017년 하절기 방역소독 실시 안내 신영환

**복지지원담당 소관** ..... 2

1. 2017년 제1기분 자동차세 납기 내 납부홍보 박혜진  
 2. 정기분 지방세 신용카드 자동납부 안내 박혜진  
 3. 폭염대비 안전관리 안내 고원준

**개발담당 소관** ..... 4

1. 가뭄극복을 위한 물절약 적극 홍보 김용환  
 2. 상수원 오염예방을 위한 협조 김용환  
 3. 여름철 물놀이 안전관리 홍보 김용환

**산업경제담당 소관** ..... 7

1. 농기계 현장 순회기술교육 및 안전사고 예방교육 류경범  
 2. 2017년도 농업지원담당 지원사업 추가신청 안내 이미아  
 3. 2017년 농림축산식품사업(산림분야) 추가신청 곽민우  
 4. 불법전용산지 지목현실화(양성화) 안내 곽민우

# 총무담당 소관

## 1. 2017년 하절기 방역소독 실시 알림

신영환(940-7763)

- 방역기간 : 2017. 6월말 ~ 10월
  - ※ 예산에 따라 기간 변동 가능
- 방역인원 : 1명
- 방역횟수
  - 6, 9, 10월 : 마을별 주 1회 이상 방역
  - 7 ~ 8월 : 마을별 주 2회 이상 방역
- 협조사항 : 벌사육농가에 피해가 없도록 마을방송 및 안내 협조

# 복지지원담당 소관

## 1. 2017년 제1기분 자동차세 납기 내 납부홍보

박혜진(940-7772)

- 납세의무자 : 2017. 6. 1일 현재 자동차 소유자
- 과세대상
  - 차량, 덤프트럭, 콘크리트믹서트럭, 125cc이상 이륜차
- 납부기한 : 2017. 6. 30.(금)까지
- 납부장소 : 관내금융기관, ATM단말기(카드수납)

## 2. 정기분 지방세 신용카드 자동납부 안내

박혜진(940-7772)

- 적용세목 : 정기 고지세목 4종(등록면허세 면허분, 자동차세, 재산세, 주민세)
- 이용신청 : '17. 5. 16.~ (※'17. 6월 자동차세부터 적용)
- 대상카드 : BC, 삼성, 전북, 현대, 롯데, 신한, 제주, 하나, NH 9개사
- ※ 사용 제한카드 : 기프트카드, 선불카드, 후불하이패스카드, 삼성 체크카드 등
- 신청·해지 : 위택스 온라인 신청, 군청 재무과(☎940-3255), 신원면사무소

## 3. 폭염 대비 안전관리 안내

고원준(940-7773)

- 대 상 : 폭염에 취약한 노인계층
- 안 내
  - 무더위 쉼터인 경로당 활용
  - 무더위 시간대(12:00~17:00)에는 야외활동 자제 및 휴식을 유도
  - 폭염 발령 시 발일 등으로 피해를 입는 노인이 없도록 마을방송 등을 활용하여 야외활동 자제하도록 적극 홍보
- 폭염대응행동요령 : **【붙임 1】** 참고

## 여름철 폭염, 이렇게 대비하세요!

- 폭염 피해 주의사항 -

1. 라디오나 TV의 무더위관련 기상상황에 매일 주목하세요
2. 물을 자주 마십니다.
  - 물을 자주 마시되, 너무 달거나 카페인 들어간 음료, 주류 등은 자제합니다.
  - ※ 신장질환자의 경우 전문의와 상의 후 물을 마십니다.
3. 시원하게 지냅니다.
  - 시원한 물로 목욕 또는 샤워를 합니다.
  - 헐렁하고 밝은 색깔의 가벼운 옷을 입습니다.
  - 외출 시 햇볕을 차단합니다(양산, 모자 착용)
4. 더운 시간대에는 휴식합니다.
  - 낮 12시부터 오후 5시까지의 가장 더운 시간대에는 휴식을 취하고 외출을 자제합니다.
  - 가까운 무더위 쉼터(경로당, 마을회관, 주민자치센터, 은행 등)를 찾아 휴식을 취합니다.
  - 농촌지역의 어르신들은 무더위 시간(12시~17시)대에 밭일 등을 자제하고 휴식을 취합니다.
  - ※ 갑자기 날씨가 더워질 경우 자신의 건강상태를 살피며 활동 강도를 조절합니다.

## 응급상황이 발생할 경우

☎ 119 (119안전신고센터)

☎ 생활관리사 및 수행기관 연락처

☎ 1661-2129 (독거노인종합지원센터)

☎ 129 (보건복지콜센터)

# 개발담당 소관

## 1. 가뭄극복을 위한 물절약 적극 홍보

김용환(940-7782)

- 가뭄극복을 위한 물절약 실천방안: **【붙임 1】**

## 2. 상수원 오염예방을 위한 협조

김용환(940-7782)

- 내 용: 최근 강수량 부족과 장기가뭄, 축산폐수 유입 등으로 상수원 오염이 우려되어 수질보호를 위해 다음 사항 협조
  - 가축분뇨 적정처리 등 축산 농가 계도
  - 하천쓰레기 수거 등 상수원 오염원 사전 제거
  - 농약병 세척 등 하천투기 금지 및 분리수거 협조

## 3. 여름철 물놀이 안전관리 홍보

김용환(940-7782)

- 내 용: 전국적으로 수난사고가 많이 발생됨에 따라 물놀이 안전관리와 비상연락망 유지 등 익수사고 발생시 신속하게 상황관리 **【붙임 2】**

## 하루 10% 물절약하면, 1년이면 팔당댐이 2개 가뭇극복을 위한 물절약 실천방안

**양치컵 사용하기**  
양치할 때 양치컵을 사용하면  
**4.8L** 물 절약

**빨래 모아서 하기**  
빨래를 한번에 모아서 하면  
**20~30%** 물 절약

**수압밸브 조절하기**  
수압밸브를 조절하면  
**20~30%** 물 절약

**샤워시간 줄이기**  
샤워시간을 1분 줄이면  
**12L** 물 절약

**비누칠 할 때 물 잠그기**  
비누칠 할 때 수도꼭지를  
잠그고 손을 씻으면  
**6L** 물 절약

**설거지 할 때  
물 받아서 하기**  
설거지 할 때 물을 받아서 하면  
**74L** 물 절약

**허드렛물 재활용하기**  
허드렛물을 버리지 말고  
청소할 때 재사용하면  
**20%** 물 절약

절약할 수 있는  
물의 양

2.5억톤 팔당댐이  
두개!

원강부 거창군

# 여름철 『물놀이 안전수칙』 준수로 안전사고를 예방합시다!

(자료제공 : 거창군청 안전총괄과 ☎ 055-940-3633)

## 물놀이 10대 안전수칙


- 수영을 하기 전에는 손, 발 등의 경련을 방지하기 위해 반드시 준비운동을 하고 구명조끼를 착용한다.
- 물에 처음 들어가기 전 심장에서 먼 부분부터(다리, 팔, 얼굴, 가슴 등의 순서) 물을 적신 후 들어간다.
- 수영도중 몸에 소름이 돋고 피부가 당겨질 때에는 몸을 따뜻하게 감싸고 휴식을 취한다.
- 물의 깊이는 일정하지 않고 갑자기 깊어지는 곳은 특히 위험하니 물 깊이를 알고 있는 곳에서만 물놀이를 한다.
- 건강상태가 좋지 않을 때나, 배가 고프거나 식사 후에는 수영을 하지 않는다.
- 물놀이 중에는 껌이나 사탕을 먹지 않는다.
- 자신의 수영능력을 과신하여 무리한 행동을 하지 않는다.
- 장시간 계속 수영하지 않으며, 호수나 강에서는 혼자 수영하지 않는다.
- 물에 빠진 사람을 발견하면 주위에 소리쳐 알리고(즉시 119에 신고) 구조에 자신이 없으면 함부로 물속에 뛰어 들지 않는다.
- 수영에 자신이 있더라도 가급적 주위의 물건들(튜브, 스티로폼, 장대 등)을 이용한 안전구조를 한다.



물놀이 안전수칙




수영을 하기 전에는 반드시 준비운동을 하고 구명조끼를 착용합니다.



물에 들어갈 때는 심장에서 먼 부분(다리→팔→얼굴→가슴)부터



소름이 돋고 피부가 당겨질 때는 몸을 따뜻하게 휴식



물이 깊지기 깊어지는 곳은 특히 위험!



건강 상태가 좋지 않을 때 배가 고프거나 식사 후에는 수영 NO!



수영능력 과신은 금물. 무모한 행동 NO!



장시간 수영 NO! 호수나 강에서 혼자 수영 NO!



물에 빠진 사람을 발견하면 주위에 소리쳐 알리고 즉시 119에 신고



구조 경험 없는 사람은 무모한 구조 NO! 함부로 물에 뛰어들면 NO!



가급적 튜브, 장대 등 주위 물건을 이용한 안전구조



# 산업경제담당 소관

## 1. 농기계 현장 순회기술교육 및 안전사고 예방교육 류경범(940-7791)

- 일 시: 2017. 7. 4.(화) 10:00
- 대 상: 감악마을
- 내 용: 농기계 현장 순회기술교육 및 안전사고 예방교육,  
농기계 정비·점검
- 교 육 반: 농업기술센터 3명
- 협조사항: 교육 당일 10:00까지 마을회관 앞 집결토록 마을앰프 방송

## 2. 2017년도 농업지원담당 지원사업 추가신청 안내 이미아(940-7793)

- 신청기한: 2017. 7. 5.(수)까지
- 신청대상
  - 우수강소농 품목별 선도농업 육성시범사업: 강소농 육성 대상자 중 경영혁신 성과가 우수하고 지역·품목·유형 모델화가 가능한 농가 및 단체(2011 ~ 2016년도 강소농)
  - 농가소득 기술개발 시범사업: 세계농업기술 수상자, 영농현장 모니터 요원 중 경남농업기술원 수요조사 신청자
- 사업내역

세부사업명	사업량 (개소)	사 업 비(천원)					비고
		계	국비	도비	군비	자부담	
계	4개소	145,000		48,000	58,000	39,000	
우수강소농 품목별 선도농업 육성시범사업	3개소	45,000		18,000	18,000	9,000	
농가소득 기술개발 시범사업	1개소	100,000		30,000	40,000	30,000	

- 신청접수: 농업축산과 농업지원담당 및 산업경제담당(신청서 비치)

### 3. 2017년 농림축산식품사업(산림분야) 추가신청 곽민우(940-7792)

○ 신청기한: 2017. 7. 12.(수)까지

○ 지원내용

- 임산물 유통센터조성, 임산물 저장·건조시설, 임산물 상품화 지원
- 임산물생산기반 정비, 산림작물생산단지 조성 등 생산기반조성 사업

○ 사업대상자 : 단기소득임산물 생산자 또는 생산자 단체

- 전문임업인 경영지원은 독립가, 임업후계자, 신지식임업인으로 선정된 자

○ 지원조건

- 임산물 유통구조개선

내역 사업	보조비율(%)				융자조건 (금리,거치/상환)	비고
	국비	지방비	융자	자부담		
<input type="checkbox"/> 임산물 생산·유통기반조성						
가. 상품화 지원	20	20	20	40	2.0%, 3년/7년	
나. 유통기반조성	20	20	20	40	2.0%, 3년/7년	

- 산림작물생산기반조성

내역 사업	보조비율(%)				융자조건 (금리, 거치/상환)	비고
	국비	지방비	융자	자부담		
<input type="checkbox"/> 임산물생산단지규모화						
가. 산림작물생산단지조성(소액)	20	20	20	40	2.0%, 3년/7년	
나. 산림복합경영(소액)	20	20	20	40	2.0%, 3년/7년	
<input type="checkbox"/> 임산물 생산·유통기반조성						
가. 생산기반조성	20	20	20	40	2.0%, 3년/7년	

#### 4. 불법전용산지 지목현실화(양성화) 안내

곽민우(940-7792)

- 신고기간: 2017. 7. 20 ~ 2018. 6. 2까지
- 사용기간: 2016. 1. 21일 기준으로 3년 이상 계속하여 전, 답, 과수원의 용도로 이용하였거나 관리하였던 산지
- 사용용도: 전, 답, 과수원으로 이용 토지

※입업 및 산촌진흥 촉진에 관한 법률 시행령 제8조제1항에 따른 입산물 소득원의 지원 대상 품목을 재배하고 있지 아니한 산지일 것

(밤, 감 등 수실류, 관상수, 조경수 등)

- 신고자
  - 2016.. 1. 21일 기준으로 3년 이상 계속하여 전, 답, 과수원의 용도로 사용하고 있는 산지소유자
- ※농지법 제50조에 따른 농지원부 등본 등 농지취득자격이 있는자

#### ○ 제출서류

- 불법전용산지신고서 1부
- 지적측량수행자가 측량한 신고대상 산지의 지적측량성과도 1부
- 3년이상 전,답,과수원으로 이용 또는 관리하고 있는 사실 입증서류
- 5년 이상 계속하여 거주한 통,반,리장 1명을 포함한 3명 이상이 확인한 산지이용확인서

※다만 5년 이상 계속하여 거주하고 있는 통,반,리장이 없는 경우에는 신고대상 산지의 소재지 리,동에 5년 이상 거주하고 있는 자의 확인으로 갈음 할 수 있음

- 「공간정보의 구축 및 관리 등에 관한법률 시행규칙」 제80조에 따른 토지이동신청서 1 부
- 「농지법」 제50조에 따른 농지원부 등본 등 농지취득자격이 있는 자가 사용하고 있는 사실을 입증하기 위한 서류
- 산림자원의 조성 및 관리에 관한 법률 시행령 제30조제1항에 따른 산림공학기술자 또는 국가기술자격법에 따른 산림기사, 토목기사, 측량 및 지형공간정보기사 이상의 자격증 소지자가 조사, 작성한 표고 및 평균경사도조사서 1부

**【붙임 1】 신청서류 1부.**

## 불법전용산지 신고서

접수번호	접수일자	처리일자	처리기간	30일		
신고인	성명		생년월일			
	주소		전화번호			
	해당 산지에 대한 권리관계					
산지 소유자	성명		생년월일			
	주소		전화번호			
신고대상 산지내역	소재지	지번	지목	면적(m <sup>2</sup> )		이용용도
				지적	형질변경 면적	
이용기간						

법을 제14361호 산지관리법 일부개정법을 부칙 제3조에 따라 위와 같이 불법전용산지를 신고합니다.

년      월      일

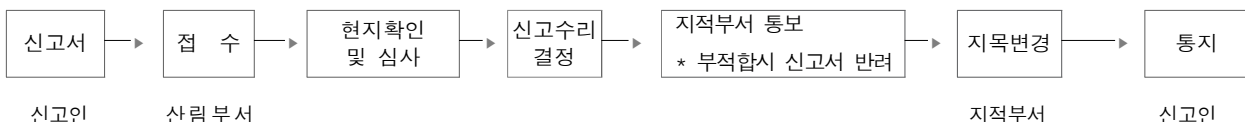
신고인

(서명 또는 인)

### 시장·군수·구청장 귀하

첨부서류	<ol style="list-style-type: none"> <li>1. 「공간정보의 구축 및 관리 등에 관한 법률」 제24조에 따른 지적측량수행자가 측량한 신고대상 산지의 분할측량성과도 또는 등록전환측량성과도 1부</li> <li>2. 신고대상 산지를 2016년 1월 21일 기준으로 3년 이상 계속하여 전(田)·답(畓)·과수원의 용도로 이용 또는 관리하고 있는 사실을 입증하기 위한 서류(공과금 영수증 또는 공부의 사본 등 해당 서류가 있는 경우만 해당합니다)</li> <li>3. 「산지관리법 시행규칙」 별지 제51호서식에 따른 산지이용확인서 1부(신고대상 산지의 소재지 리·동에 5년 이상 계속하여 거주하고 있는 자 중 통·반·리장 1명을 포함한 3명 이상이 확인하여야 합니다. 다만, 5년 이상 계속하여 거주하고 있는 통·반·리장이 없는 경우에는 신고대상 산지의 소재지 리·동에 5년 이상 거주하고 있는 자의 확인으로 갈음할 수 있습니다)</li> <li>4. 「공간정보의 구축 및 관리 등에 관한 법률 시행규칙」 제80조에 따른 토지이동신청서 1부</li> <li>5. 「농지법」 제50조에 따른 농지원부 등본 등 농지취득자격이 있는 자가 이용 또는 관리하고 있는 사실을 입증하기 위한 서류</li> <li>6. 「산림자원의 조성 및 관리에 관한 법률 시행령」 제30조제1항에 따른 산림공학기술자 또는 「국가기술자격법」에 따른 산림기사·토목기사·측량 및 지형공간정보기사 이상의 자격증 소지자가 조사·작성한 표고 및 평균경사도조사서 1부</li> </ol>
------	-----------------------------------------------------------------------------------------------------------------------------------------------------------------------------------------------------------------------------------------------------------------------------------------------------------------------------------------------------------------------------------------------------------------------------------------------------------------------------------------------------------------------------------------------------------------------------------------------------------------------------------------------------------------------------------------------------------------------------------------------------------------------------------------------

### 처리절차



210mm×297mm[백상지(80g/㎡) 또는 중질지(80g/㎡)]

## 산지이용확인서

산 지 이용자	성명	생년월일		
	주소	전화번호		
	해당 산지에 대한 권리관계			
산지의 표시	소재지			
	지 목	이용면적	m <sup>2</sup>	
	이용용도	이용기간		
산지의 표시	소재지			
	지 목	이용면적	m <sup>2</sup>	
	이용용도	이용기간		
산지의 표시	소재지			
	지 목	이용면적	m <sup>2</sup>	
	이용용도	이용기간		

법을 제14361호 산지관리법 일부개정법을 부칙 제3조 및 같은 법 시행규칙 부칙 제3조에 따라 위와 같이 불법전용산지를 이용 또는 관리하고 있음을 확인합니다.

년      월      일

확인자

성 명	(서명 또는 인)
생년월일	
주 소	

확인자

성 명	(서명 또는 인)
생년월일	
주 소	

확인자

성 명	(서명 또는 인)
생년월일	
주 소	

## 토지이동 신청서

※ 뒤쪽의 수수료와 처리기간을 확인하시고, [ ]에는 해당되는 곳에 √ 표시를 합니다. (앞 쪽)

접수번호	접수일	발급일	처리기간	뒤 쪽 참조
------	-----	-----	------	--------

신청구분	[ ] 토지(임야)신규등록	[ ] 토지(임야)분할	[ ] 토지(임야)지목변경
	[ ] 등록전환	[ ] 토지(임야)합병	[ ] 토지(임야)등록사항정정
	[ ] 기타		

신청인	성명	(주민)등록번호
	주소	전화번호

### 신청내용

시·군·구	토지소재		이동전			이동후			토지이동 결의일 및 이동사유
	읍·면	동·리	지번	지목	면적(㎡)	지번	지목	면적(㎡)	

위와 같이 관계 증명 서류를 첨부하여 신청합니다.

년      월      일

신청인

(서명 또는 인)

**거창군수** 귀하

수입증지 첨부란

「공간정보의 구축 및 관리 등에 관한 법률」 시행규칙 제115조제1항에 따른 수수료(뒷면 참조)

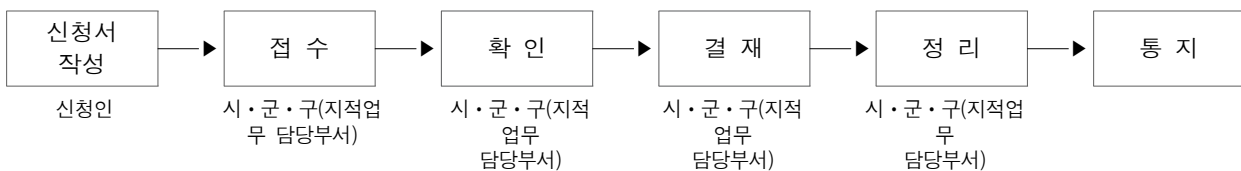
처리기간

- |                   |                  |                        |              |
|-------------------|------------------|------------------------|--------------|
| 1. 신규등록 : 3일      | 2. 토지(임야)분할 : 3일 | 3. 토지(임야) 지목변경 : 5일    | 4. 등록전환 : 3일 |
| 5. 토지(임야) 합병 : 5일 | 6. 등록사항 정정 : 3일  | 7. 바다로 된 토지의 등록말소 : 3일 | 8. 축척변경 : 3일 |

수수료

- |                                 |                                                            |
|---------------------------------|------------------------------------------------------------|
| 1. 토지(임야) 신규등록 : 1,400원(1필지)    | 6. 등록사항 정정 : 무료                                            |
| 2. 토지(임야) 분할 : 1,400원(분할 후 1필지) | 7. 바다로 된 토지의 등록말소 : 무료                                     |
| 3. 토지(임야) 지목변경 : 1,000원(1필지)    | 8. 축척변경 : 1,400원(1필지)                                      |
| 4. 등록전환 : 1,400원(1필지)           | 9. 「공간정보의 구축 및 관리 등에 관한 법률」 제86조에 따른 토지이동 신청 : 1,400원(1필지) |
| 5. 토지(임야) 합병 : 1,000원(합병 전1필지)  |                                                            |

처리절차



210mm×297mm[일반용지 60g/m<sup>2</sup>(재활용품)]